

РАЗРАБОТЧИК:
Генеральный директор
ООО " Инвест Проект"

_____ / А.В. Железняк /
« ____ » _____ 2023 г.

УТВЕРЖДЕНО:
постановлением Администрации
Левокумского муниципального округа
Ставропольского края

№ _____
от _____

СОГЛАСОВАНИЕ:
Глава администрации Левокумского
муниципального округа Ставропольского
края

_____ / _____ /
« ____ » _____ 2023 г.

КОМПЛЕКСНАЯ СХЕМА ОРГАНИЗАЦИИ ДОРОЖНОГО ДВИЖЕНИЯ (КСОДД) НА
ТЕРРИТОРИИ ЛЕВОКУМСКОГО МУНИЦИПАЛЬНОГО ОКРУГА
СТАВРОПОЛЬСКОГО КРАЯ

Том 2 Томов 2

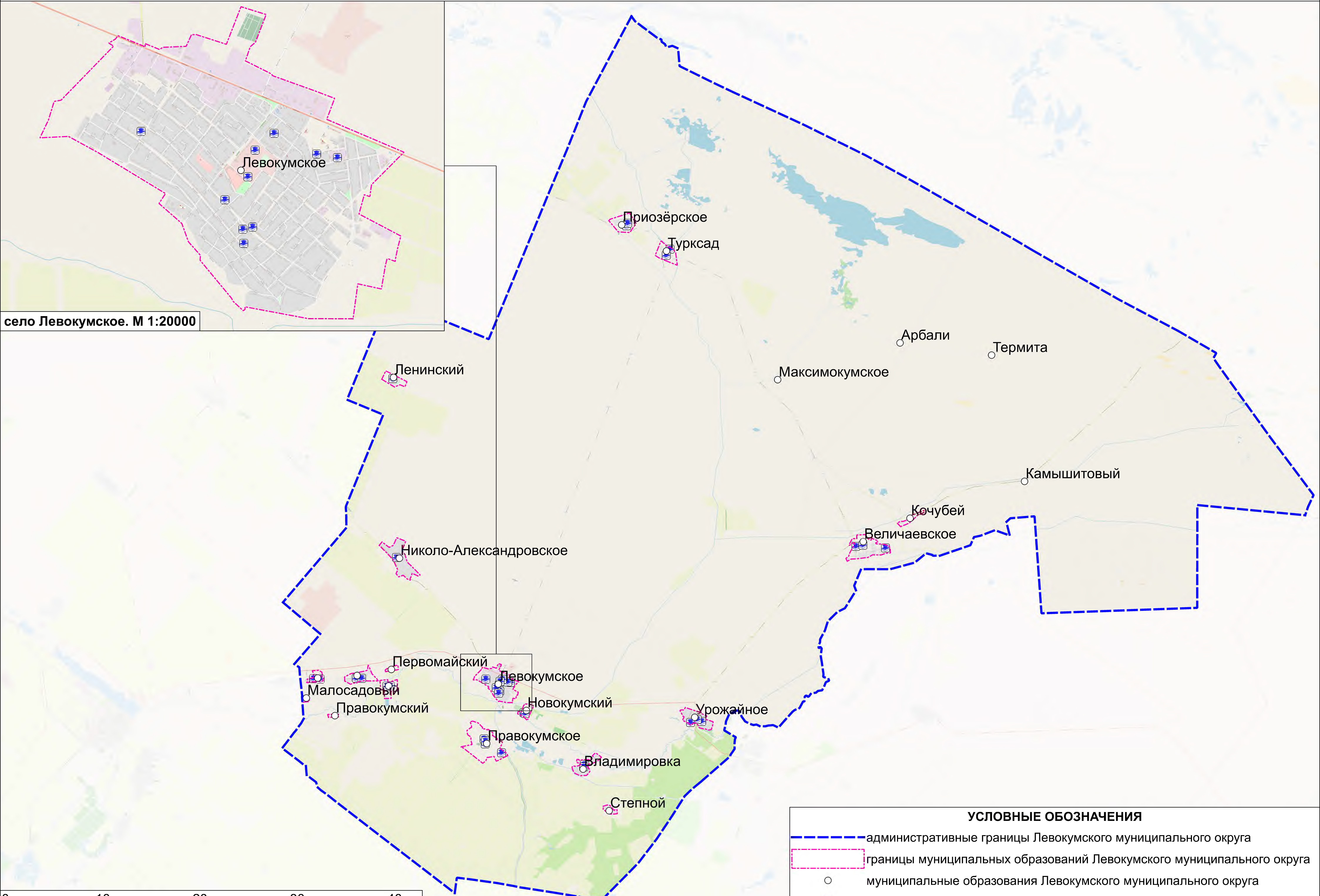
Графические материалы

СОДЕРЖАНИЕ

1.	Расположение образовательных учреждений на территории Левокумского муниципального округа	4
2.	Расположение медицинских организаций на территории Левокумского муниципального округа Ставропольского края	5
3.	Схема дорожной сети Левокумского муниципального округа	6
4.	Расположение искусственных дорожных сооружений (мостов и путепроводов)	7
5.	Расположение светофорные объекты на территории Левокумского муниципального округа	8
6.	Расположение средств фото - и видеофиксации нарушений ПДД в границах Левокумского муниципального округа	9
7.	Схема маршрутов движения транзитных ТС на территории Левокумского муниципального округа	10
8.	Расположение пешеходных переходов в границах Левокумского муниципального округа	11
9.	Схема муниципального маршрута №101 регулярных перевозок пассажиров и багажа автомобильным транспортом на территории Левокумского муниципального округа	12
10.	Схема муниципального маршрута №102 регулярных перевозок пассажиров и багажа автомобильным транспортом на территории Левокумского муниципального округа	13
11.	Схема муниципального маршрута №103 регулярных перевозок пассажиров и багажа автомобильным транспортом на территории Левокумского муниципального округа	14
12.	Схема муниципального маршрута №104 регулярных перевозок пассажиров и багажа автомобильным транспортом на территории Левокумского муниципального округа	15
13.	Схема муниципального маршрута №106 регулярных перевозок пассажиров и багажа автомобильным транспортом на территории Левокумского муниципального округа	16
14.	Схема муниципального маршрута №107 регулярных перевозок пассажиров и багажа автомобильным транспортом на территории Левокумского муниципального округа	17
15.	Схема междугородних маршрутов регулярных перевозок пассажиров и багажа автомобильным транспортом на территории Левокумского муниципального округа	18
16.	Транспортное обследование на автомобильных дорогах общего пользования Левокумского муниципального округа Ставропольского края	19
17.	Картограмма распределения транспортных потоков на территории Левокумского муниципального округа Ставропольского края, в расчетный пиковый час, физ. ед. в час (существующее положение)	20
18.	Места совершения ДТП с пострадавшими участниками движения на территории	21
19.	Картограмма мест совершения ДТП с пострадавшими участниками движения за 2020 год, с использованием условных обозначений для каждого вида ДТП на территории Левокумского муниципального округа	22





20. Картограмма мест совершения ДТП с пострадавшими участниками движения за 2021 год, с использованием условных обозначений для каждого вида ДТП на территории Левокумского муниципального округа	23
21. Картограмма мест совершения ДТП с пострадавшими участниками движения за 2022 год, с использованием условных обозначений для каждого вида ДТП на территории Левокумского муниципального округа	24
22. Дальность пешеходных подходов до ближайшей остановки общественного пассажирского транспорта	25
23. Размещение парковочных мест на УДС Левокумского муниципального округа	26
24. Расположение остановок общественного транспорта на маршрутах пассажирского транспорта на территории Левокумского муниципального округа	27
25. Размещение предлагаемых стационарных работающих в автоматическом режиме средств фото- и видеофиксации нарушений ПДД в границах Левокумского муниципального округа Ставропольского края	28

Расположение образовательных учреждений на территории Левокумского муниципального округа Ставропольского края



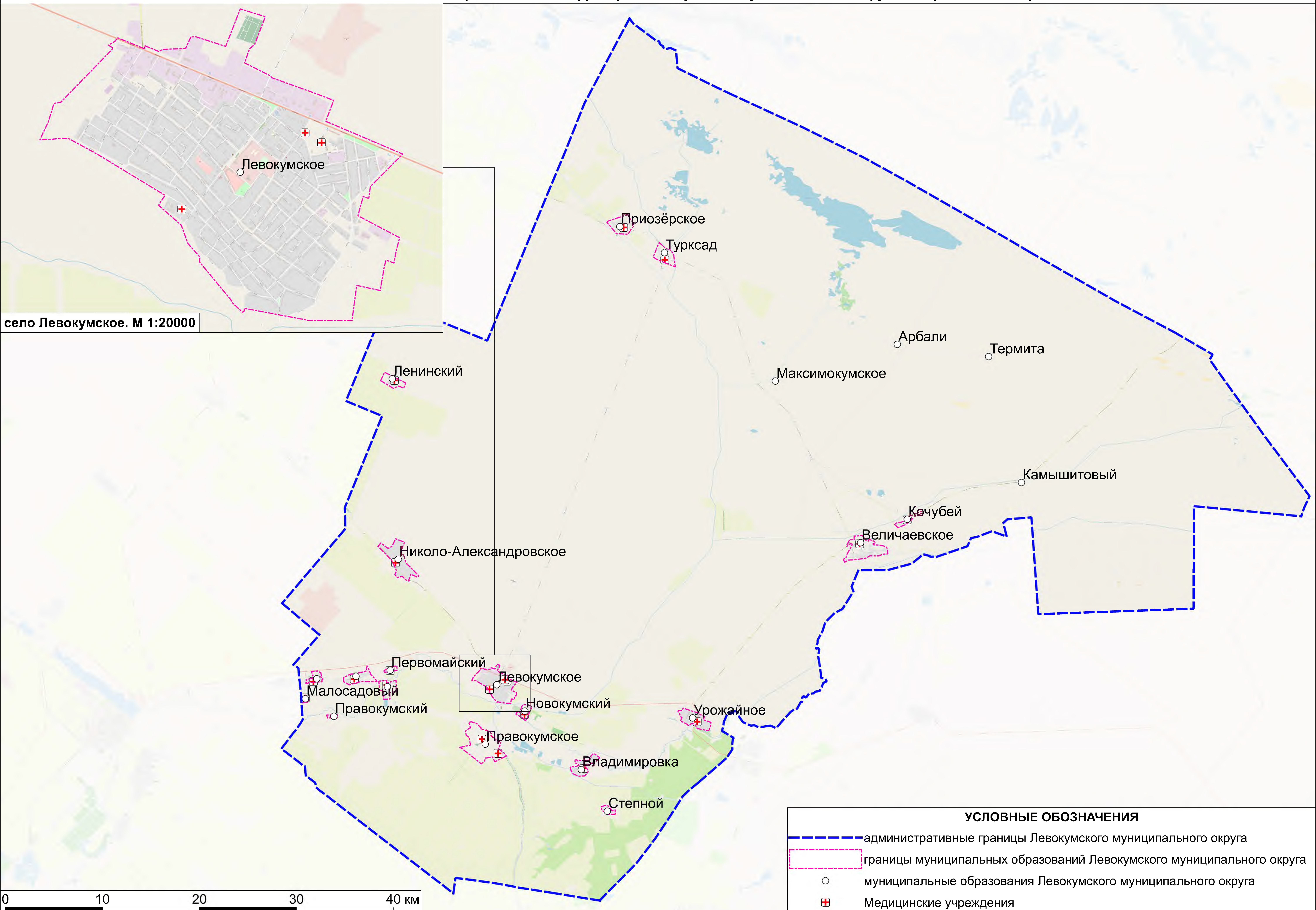
село Левокумское. М 1:20000

УСЛОВНЫЕ ОБОЗНАЧЕНИЯ

-  административные границы Левокумского муниципального округа
-  границы муниципальных образований Левокумского муниципального округа
-  муниципальные образования Левокумского муниципального округа
-  Образовательные учреждения

0 10 20 30 40 км

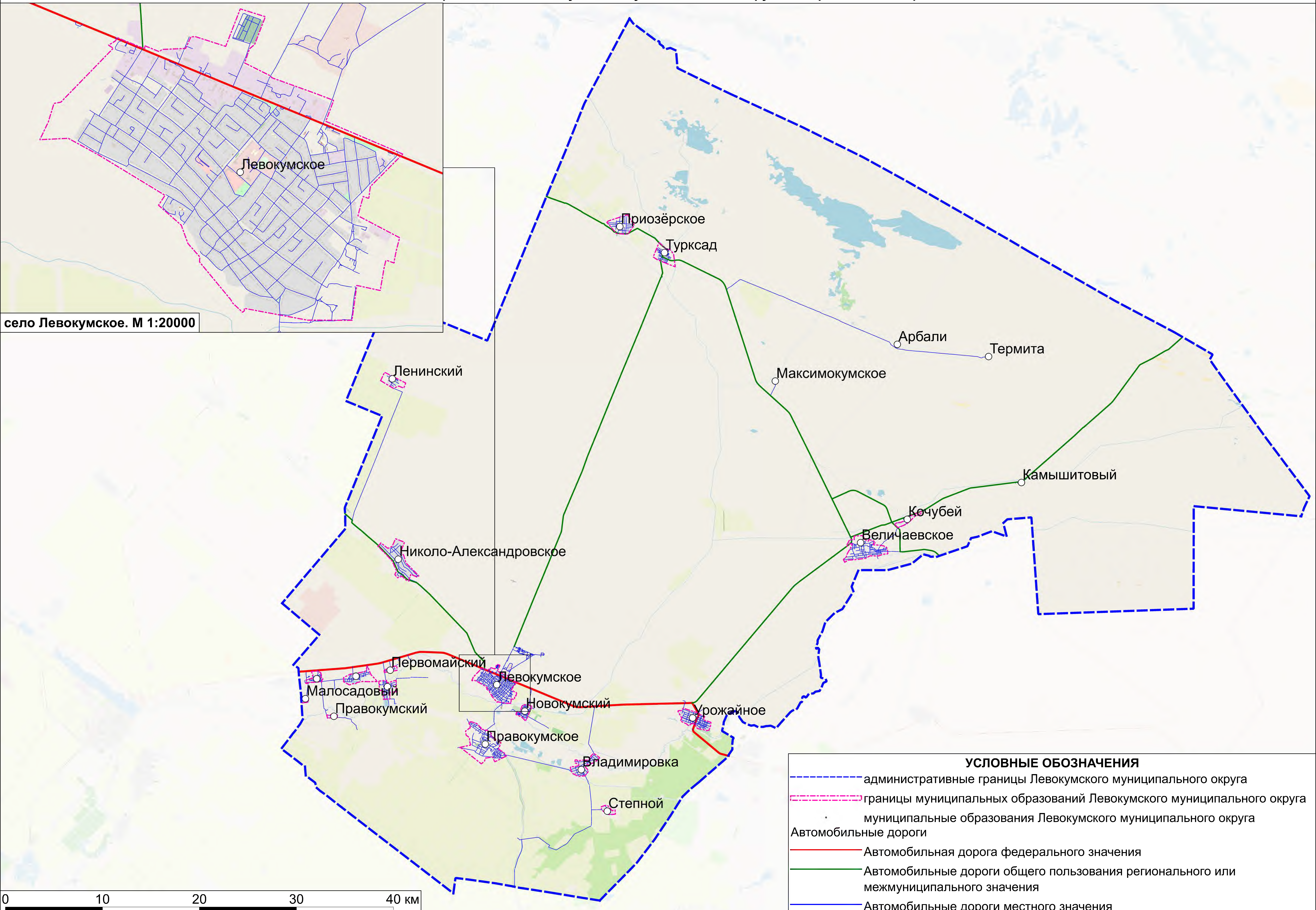
Расположение медицинских организаций на территории Левокумского муниципального округа Ставропольского края



село Левокумское. М 1:20000

0 10 20 30 40 км

Схема дорожной сети Лвокумского муниципального округа Ставропольского края

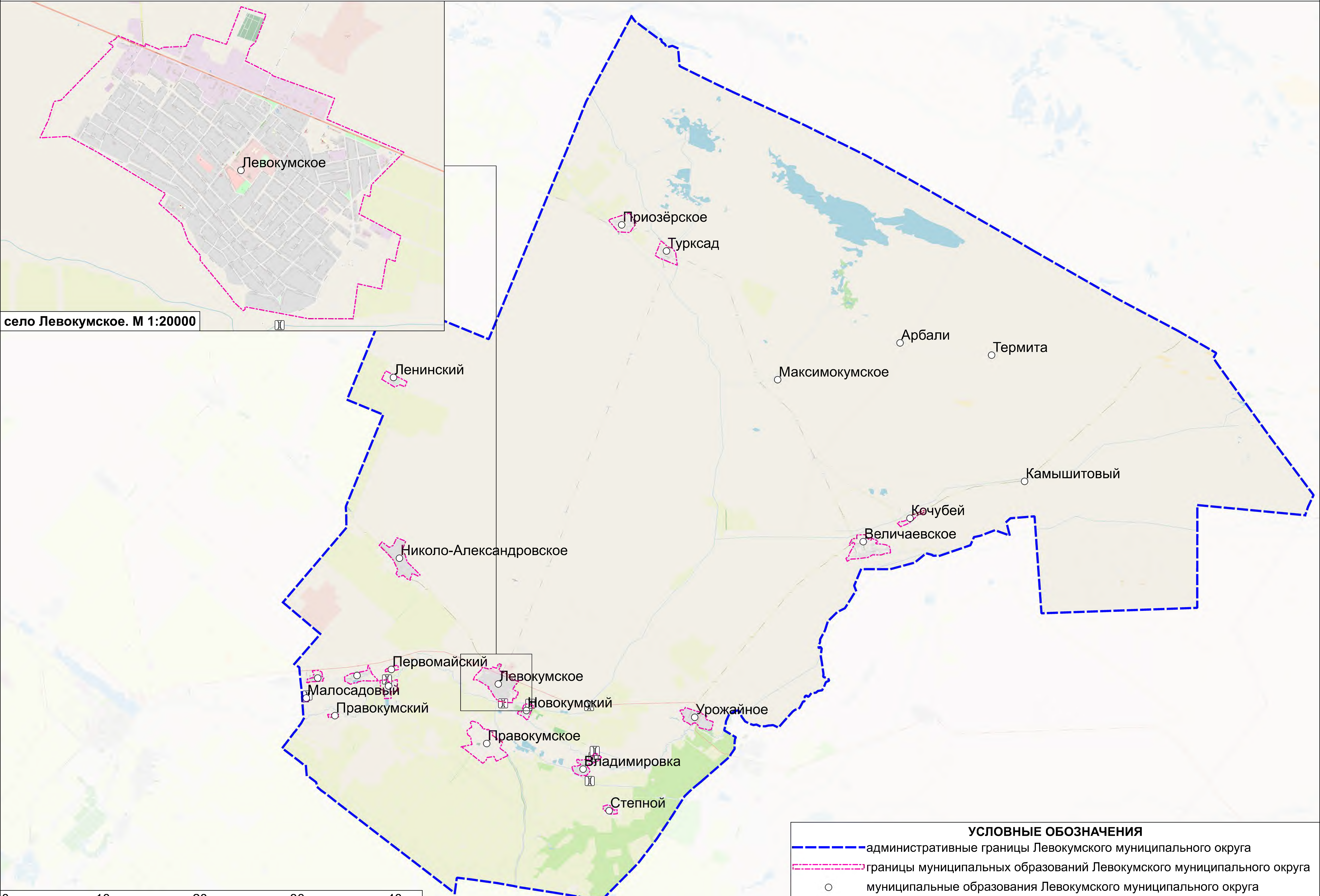


село Лвокумское. М 1:20000

- УСЛОВНЫЕ ОБОЗНАЧЕНИЯ**
- административные границы Лвокумского муниципального округа
 - границы муниципальных образований Лвокумского муниципального округа
 - муниципальные образования Лвокумского муниципального округа
 - Автомобильные дороги
 - Автомобильная дорога федерального значения
 - Автомобильные дороги общего пользования регионального или межмуниципального значения
 - Автомобильные дороги местного значения

0 10 20 30 40 км

Расположение искусственных дорожных сооружений (мостов и путепроводов) на территории Левокумского муниципального округа Ставропольского края

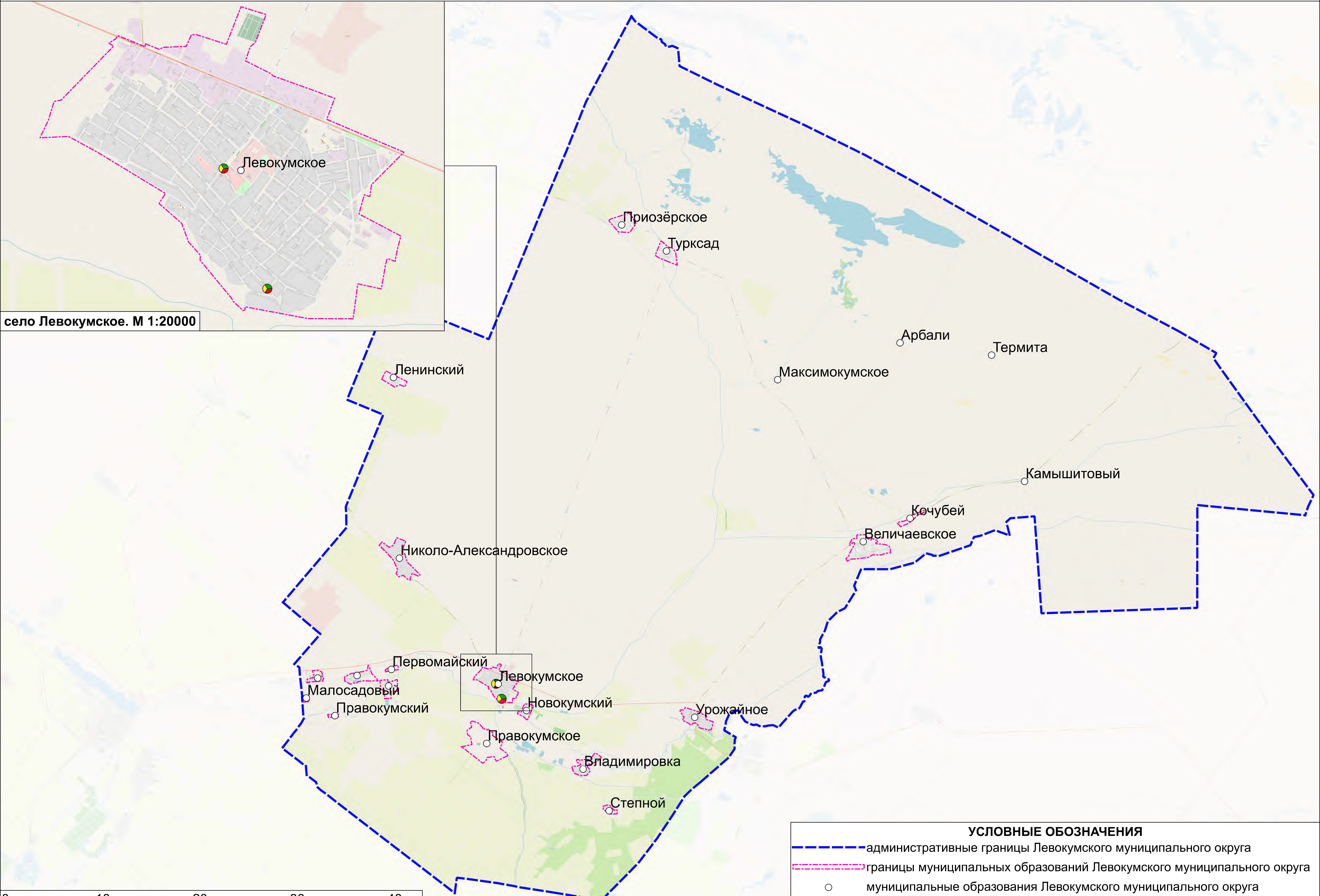


село Левюкумское. М 1:20000

УСЛОВНЫЕ ОБОЗНАЧЕНИЯ

- административные границы Левюкумского муниципального округа
- границы муниципальных образований Левюкумского муниципального округа
- муниципальные образования Левюкумского муниципального округа
- Искусственные сооружения

0 10 20 30 40 км

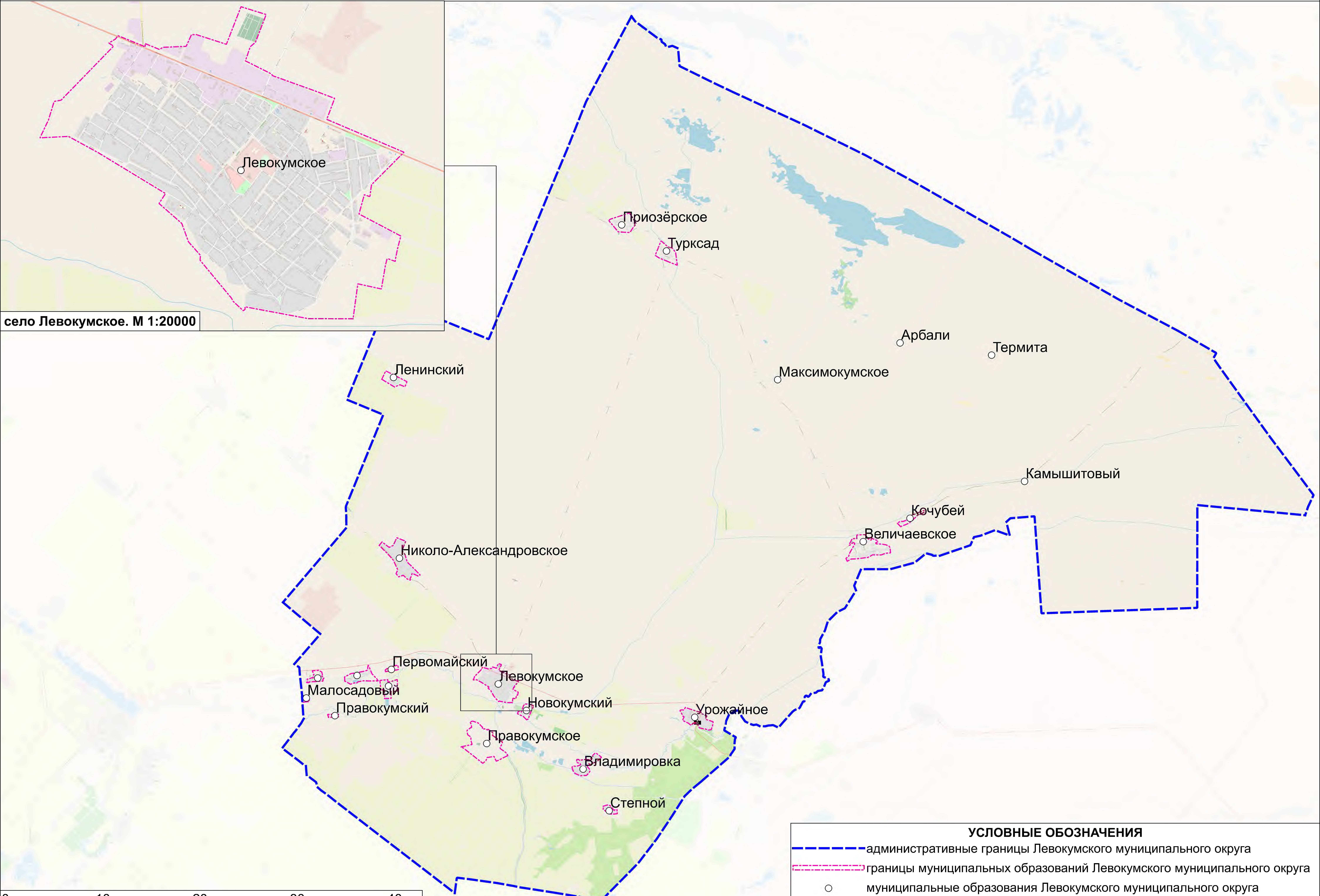


село Левкумское. М 1:20000

УСЛОВНЫЕ ОБОЗНАЧЕНИЯ

- административные границы Левкумского муниципального округа
- границы муниципальных образований Левкумского муниципального округа
- муниципальные образования Левкумского муниципального округа
- Светофорные объекты

0 10 20 30 40 км



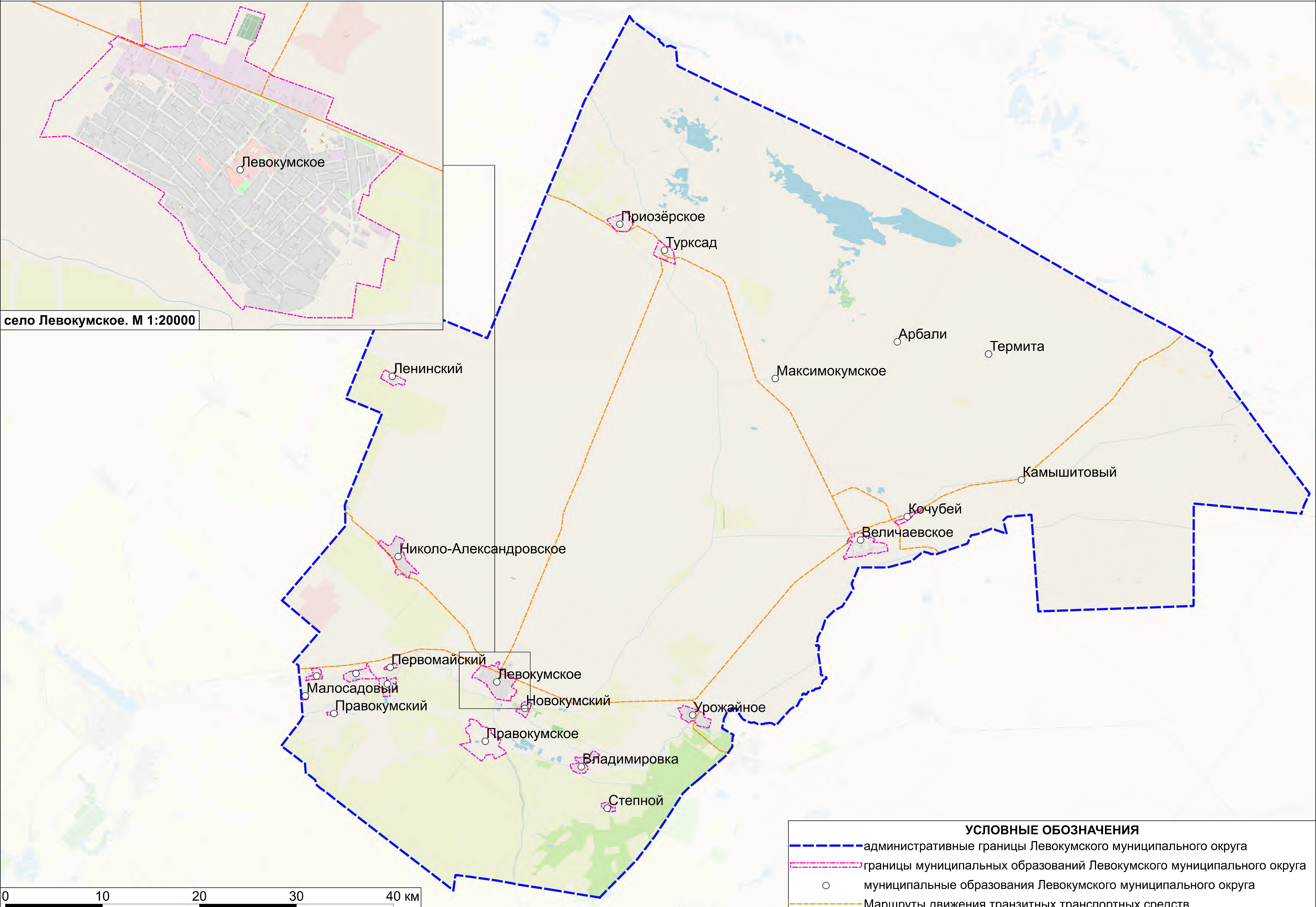
село Левокумское. М 1:20000

УСЛОВНЫЕ ОБОЗНАЧЕНИЯ

- административные границы Левокумского муниципального округа
- границы муниципальных образований Левокумского муниципального округа
- муниципальные образования Левокумского муниципального округа
- средства фото- и видеofиксации нарушений ПДД

0 10 20 30 40 км

Схема маршрутов движения транзитных ТС на территории Левокумского муниципального округа Ставропольского края



Левокумское

Приозёрское

Турксад

Арбали

Термита

Максимокумское

Камышитовый

Кочубей

Величаевское

Ленинский

Николо-Александровское

Первомайский

Малосадовый

Правокумский

Левокумское

Новокумский

Правокумское

Владимировка

Степной

Урожайное

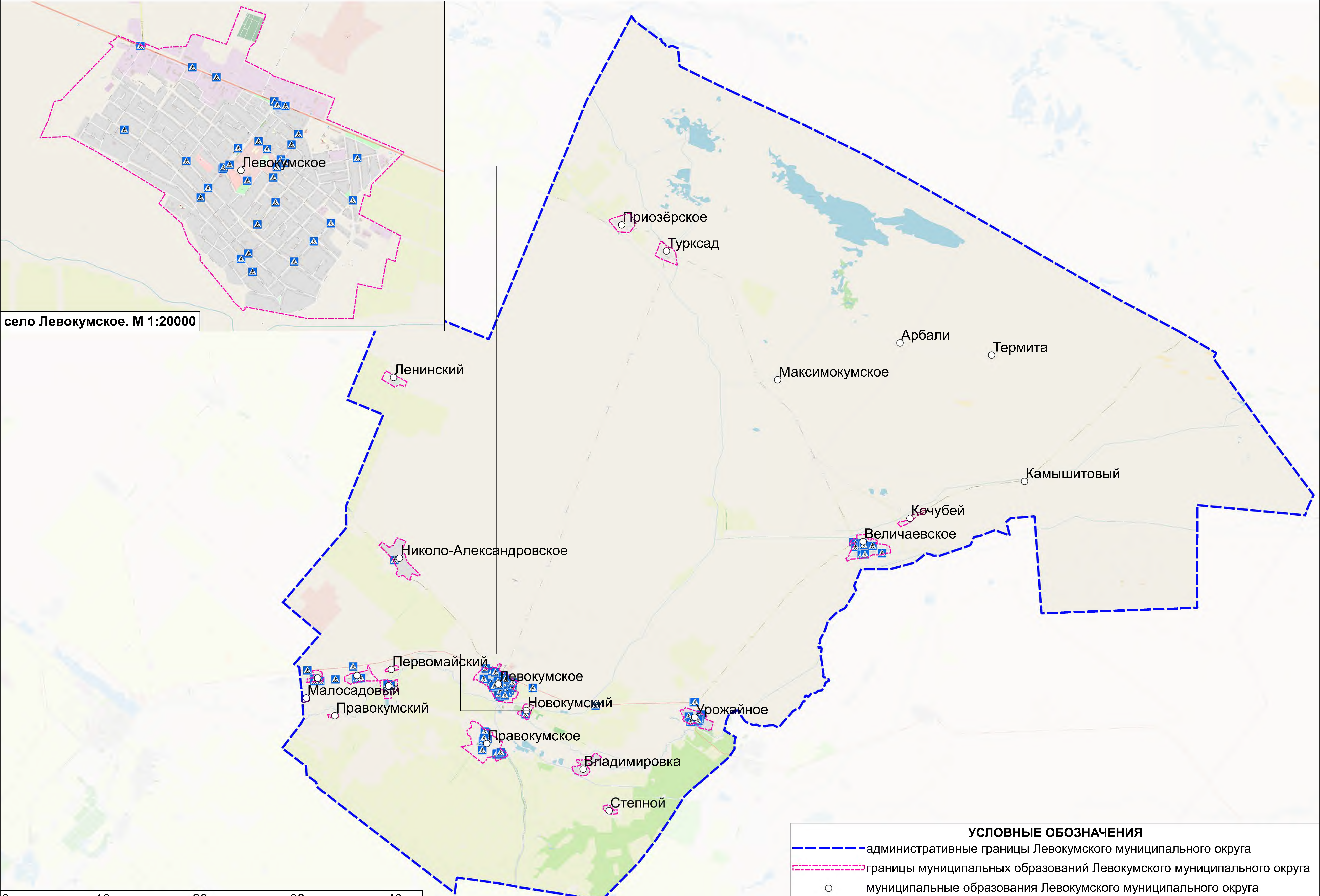
село Левокумское. М 1:20000

0 10 20 30 40 км

УСЛОВНЫЕ ОБОЗНАЧЕНИЯ

- административные границы Левокумского муниципального округа
- границы муниципальных образований Левокумского муниципального округа
- муниципальные образования Левокумского муниципального округа
- Маршруты движения транзитных транспортных средств

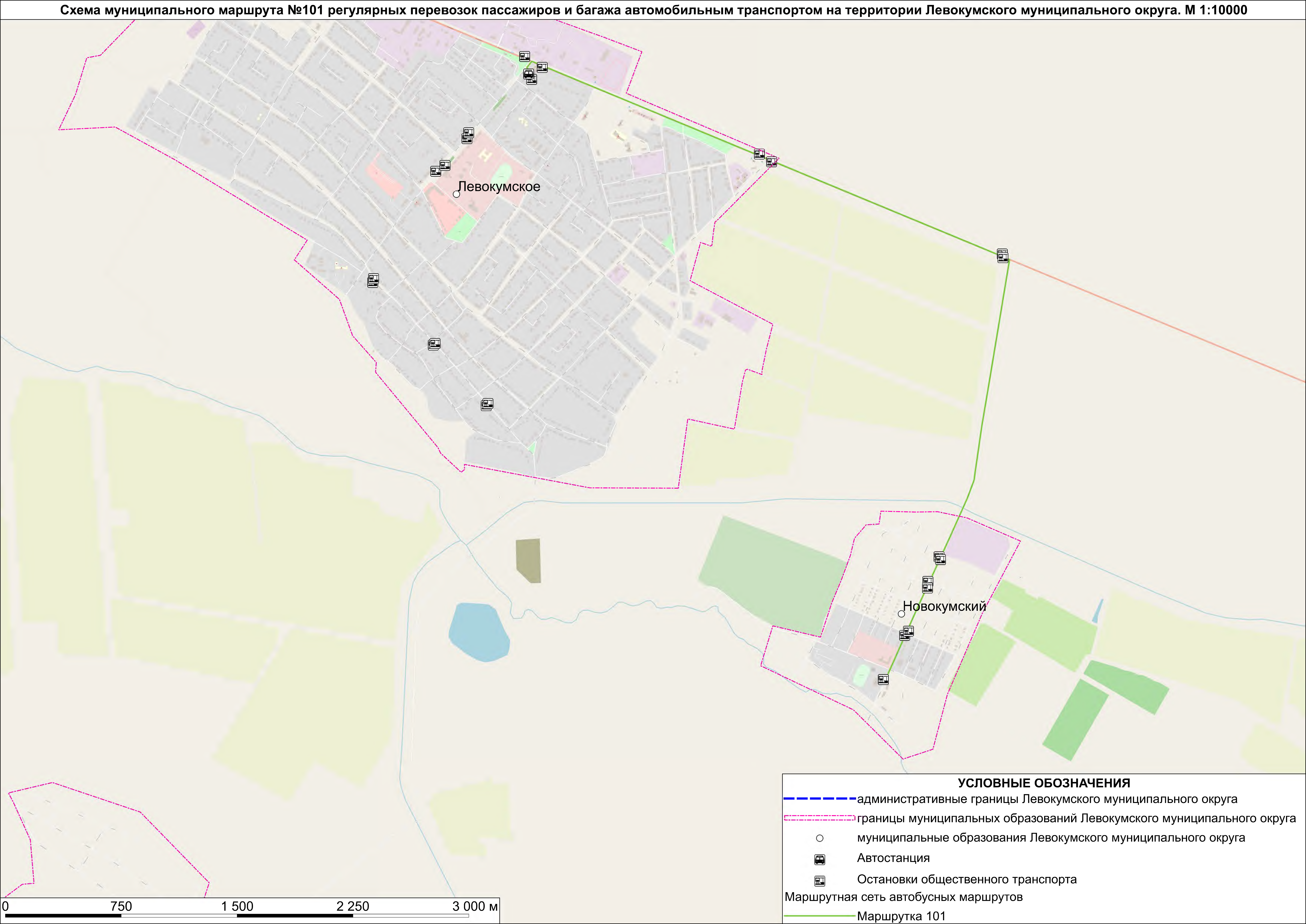
Расположение пешеходных переходов на территории Левокумского муниципального округа Ставропольского края










село Левокумское. М 1:20000

УСЛОВНЫЕ ОБОЗНАЧЕНИЯ

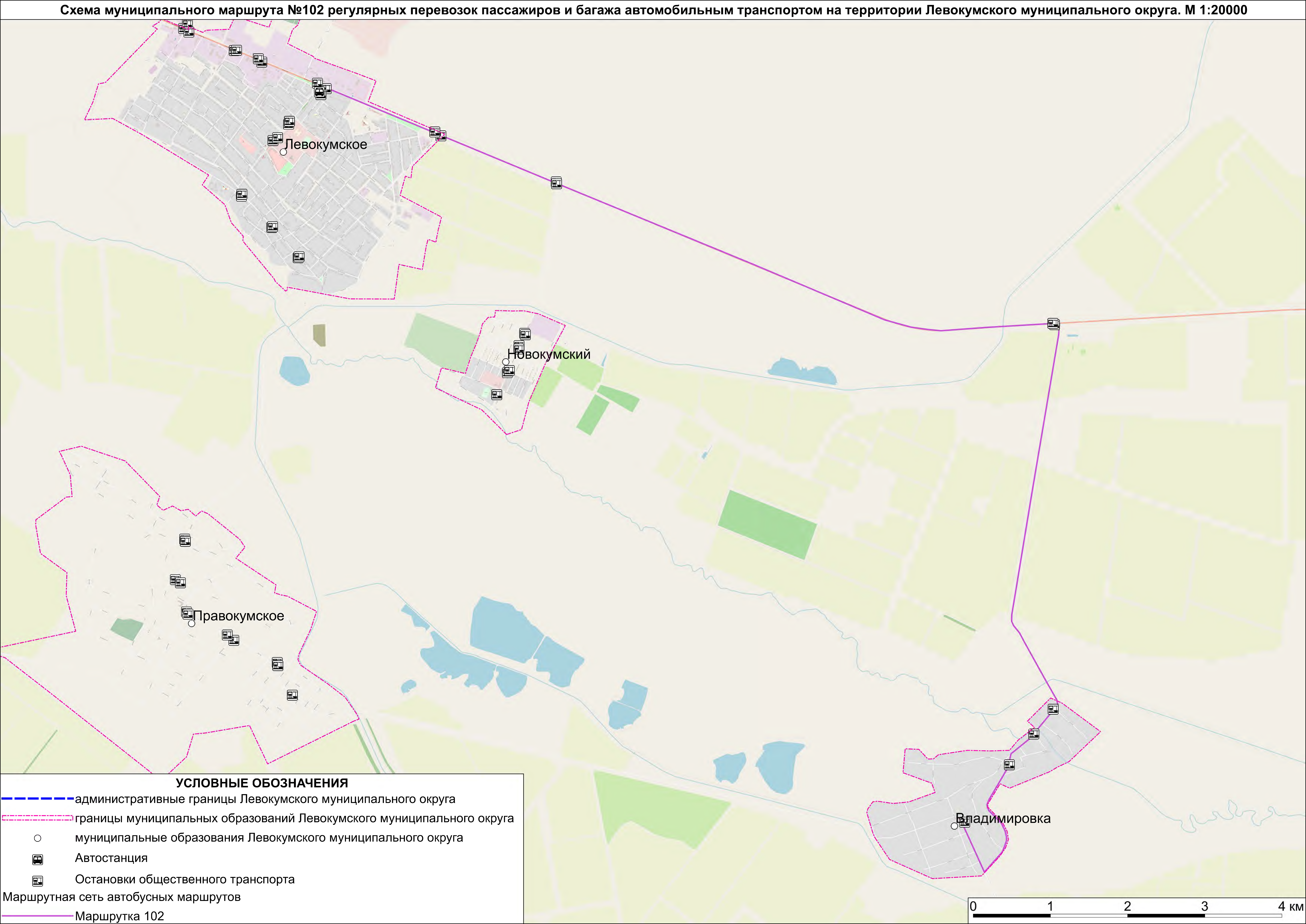
- административные границы Левокумского муниципального округа
- границы муниципальных образований Левокумского муниципального округа
- муниципальные образования Левокумского муниципального округа
- ▲ Пешеходные переходы










УСЛОВНЫЕ ОБОЗНАЧЕНИЯ

-  административные границы Левокумского муниципального округа
-  границы муниципальных образований Левокумского муниципального округа
-  муниципальные образования Левокумского муниципального округа
-  Автостанция
-  Остановки общественного транспорта
-  Маршрутная сеть автобусных маршрутов
-  Маршрутка 101

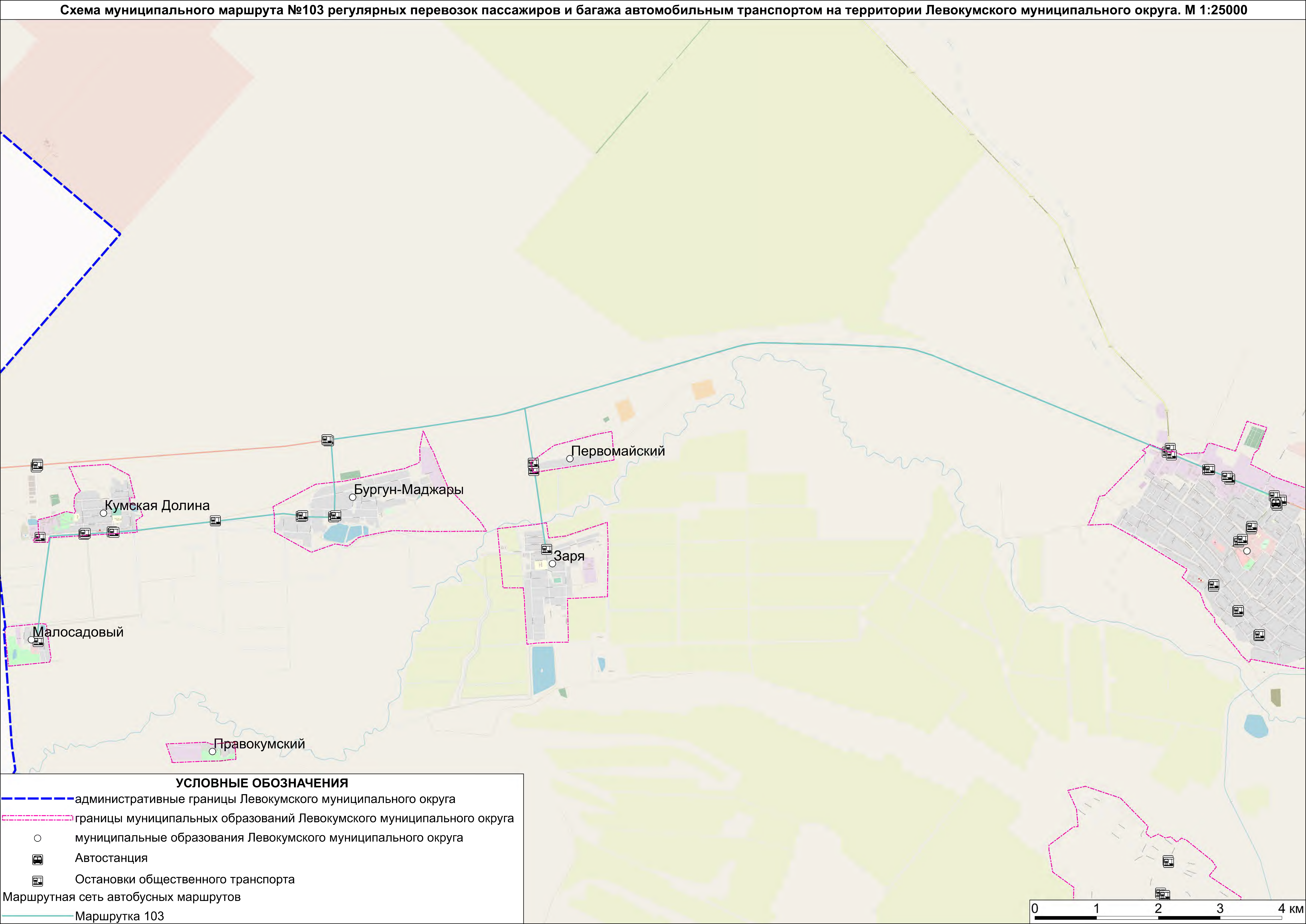
0 750 1 500 2 250 3 000 м

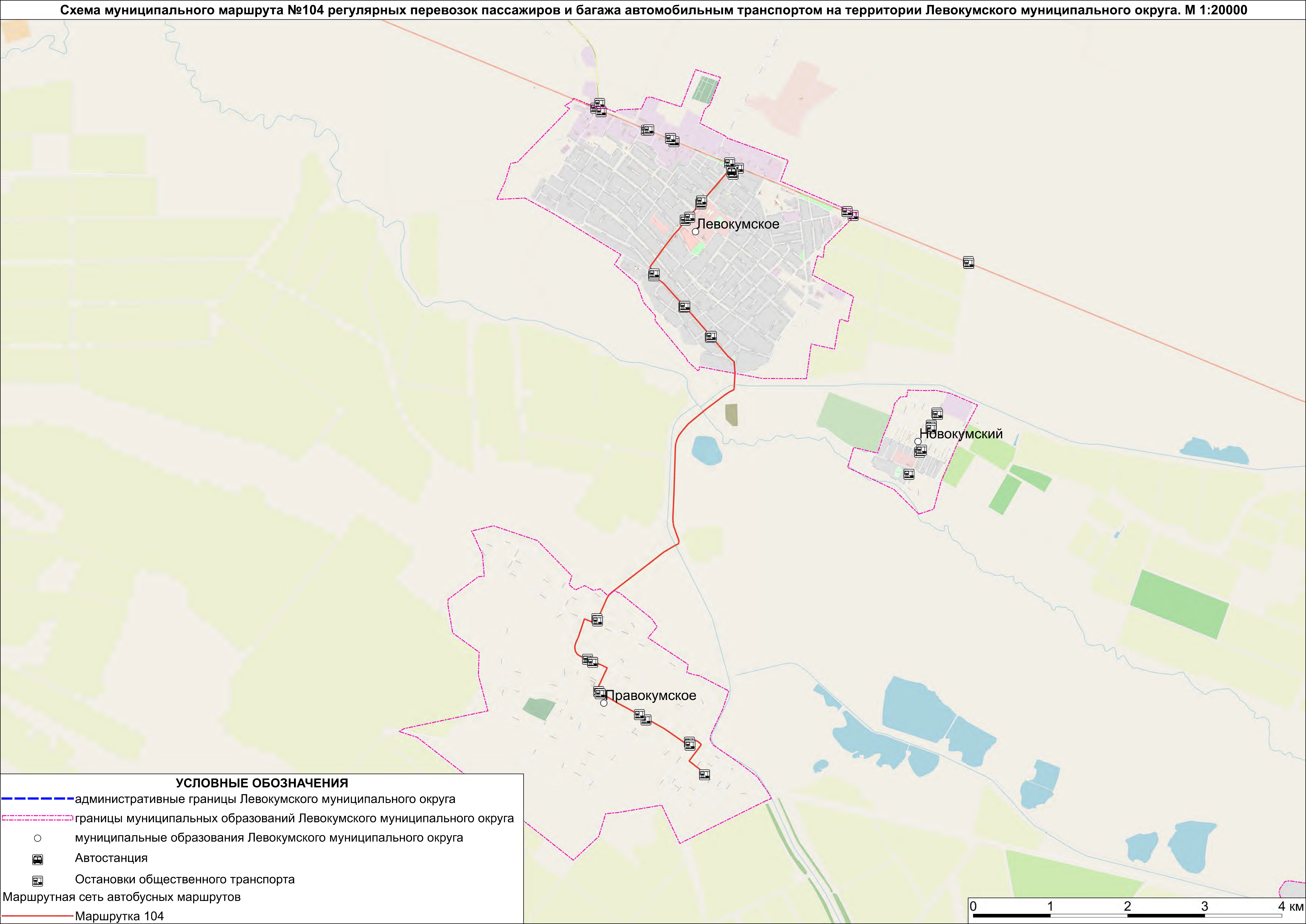


УСЛОВНЫЕ ОБОЗНАЧЕНИЯ








-  административные границы Левокумского муниципального округа
-  границы муниципальных образований Левокумского муниципального округа
-  муниципальные образования Левокумского муниципального округа
-  Автостанция
-  Остановки общественного транспорта
-  Маршрутная сеть автобусных маршрутов
-  Маршрутка 102














УСЛОВНЫЕ ОБОЗНАЧЕНИЯ

-  административные границы Левокумского муниципального округа
-  границы муниципальных образований Левокумского муниципального округа
-  муниципальные образования Левокумского муниципального округа
-  Автостанция
-  Остановки общественного транспорта
-  Маршрутная сеть автобусных маршрутов
-  Маршрутка 104

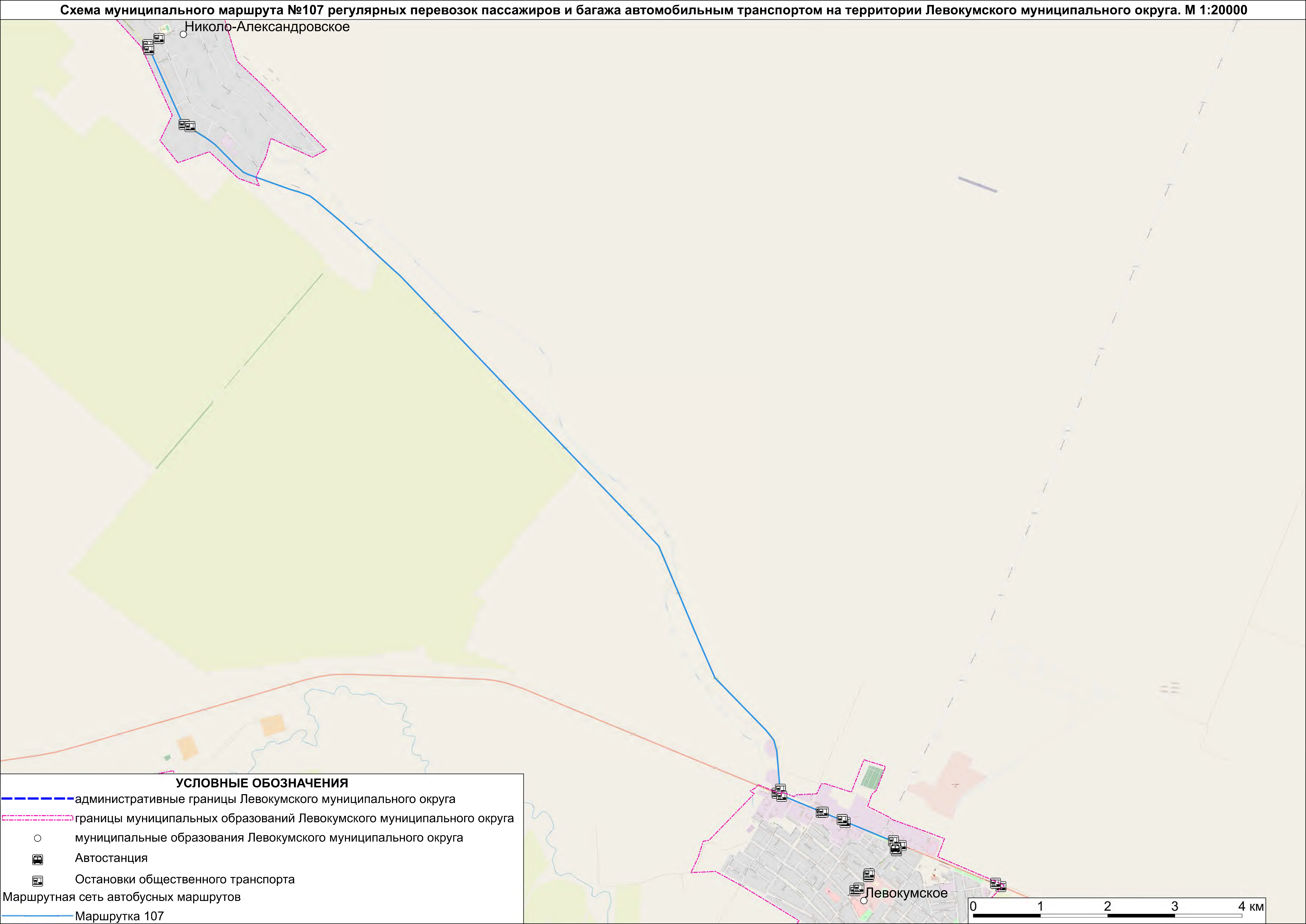




УСЛОВНЫЕ ОБОЗНАЧЕНИЯ

-  административные границы Левокумского муниципального округа
-  границы муниципальных образований Левокумского муниципального округа
-  муниципальные образования Левокумского муниципального округа
-  Автостанция
-  Остановки общественного транспорта
-  Маршрутная сеть автобусных маршрутов
-  Маршрутка 106

0 2,5 5 7,5 10 км



УСЛОВНЫЕ ОБОЗНАЧЕНИЯ








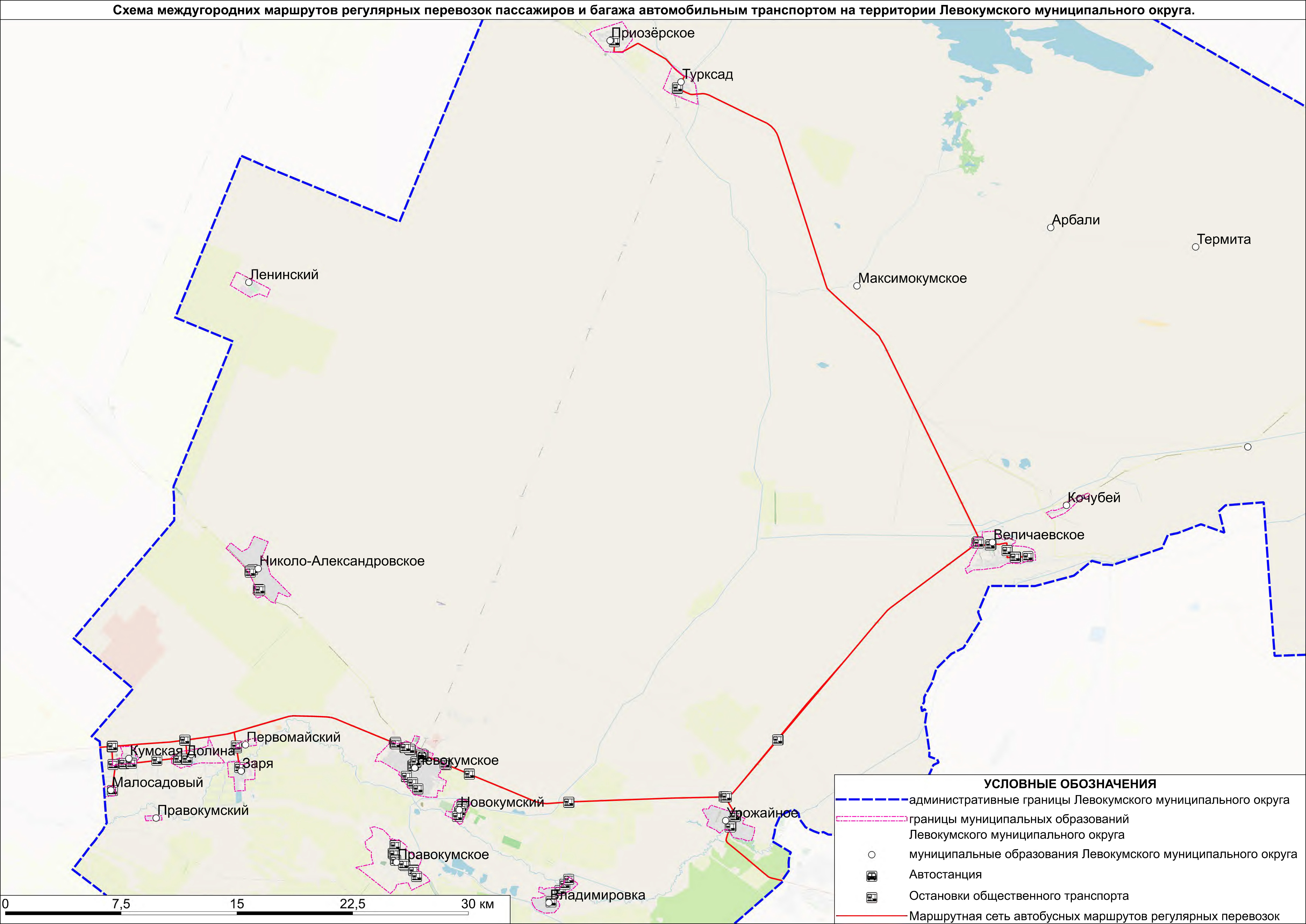
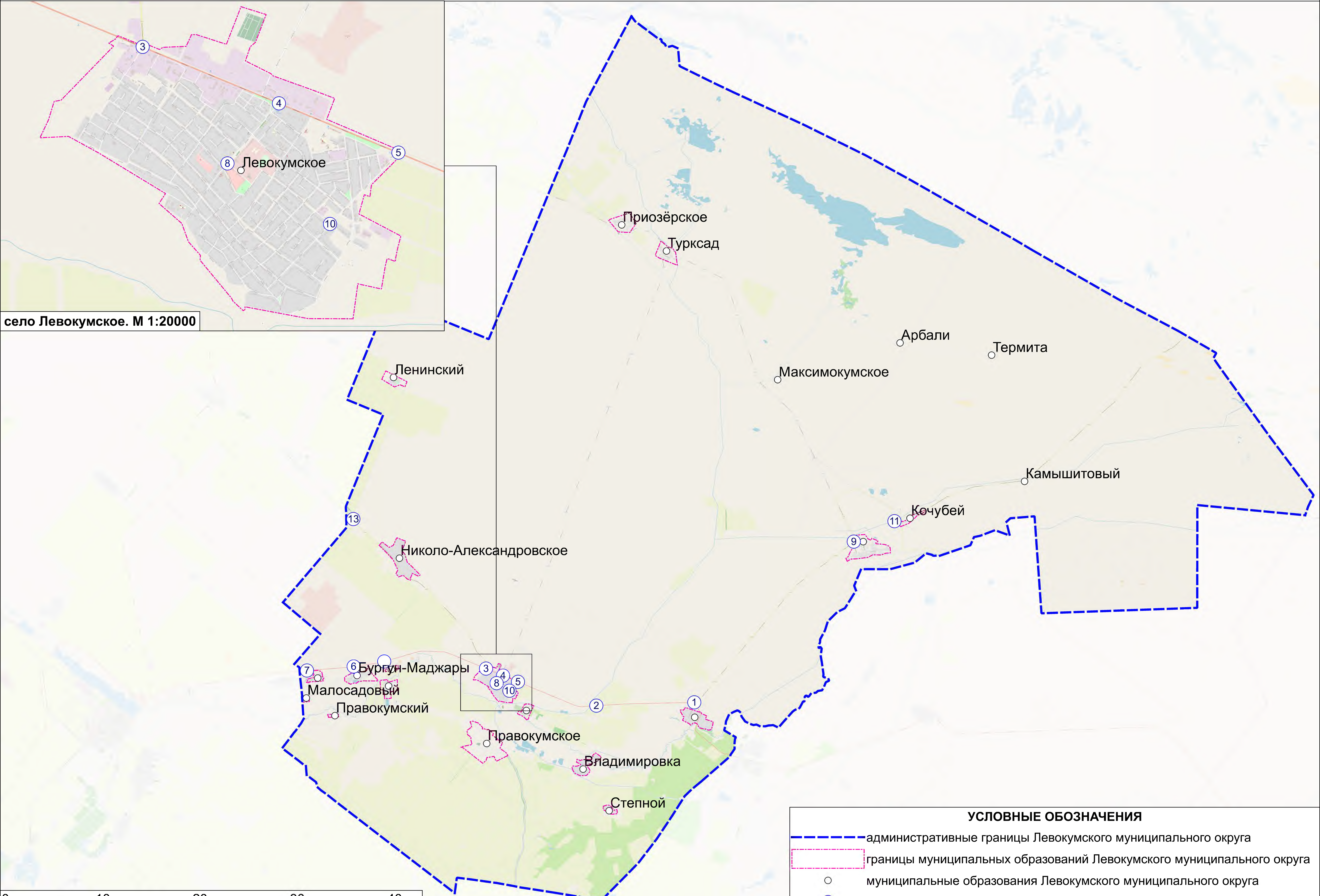
-  административные границы Левокумского муниципального округа
-  границы муниципальных образований Левокумского муниципального округа
-  муниципальные образования Левокумского муниципального округа
-  Автостанция
-  Остановки общественного транспорта
-  Маршрутная сеть автобусных маршрутов
-  Маршрутка 107



Схема междугородних маршрутов регулярных перевозок пассажиров и багажа автомобильным транспортом на территории Левокумского муниципального округа.



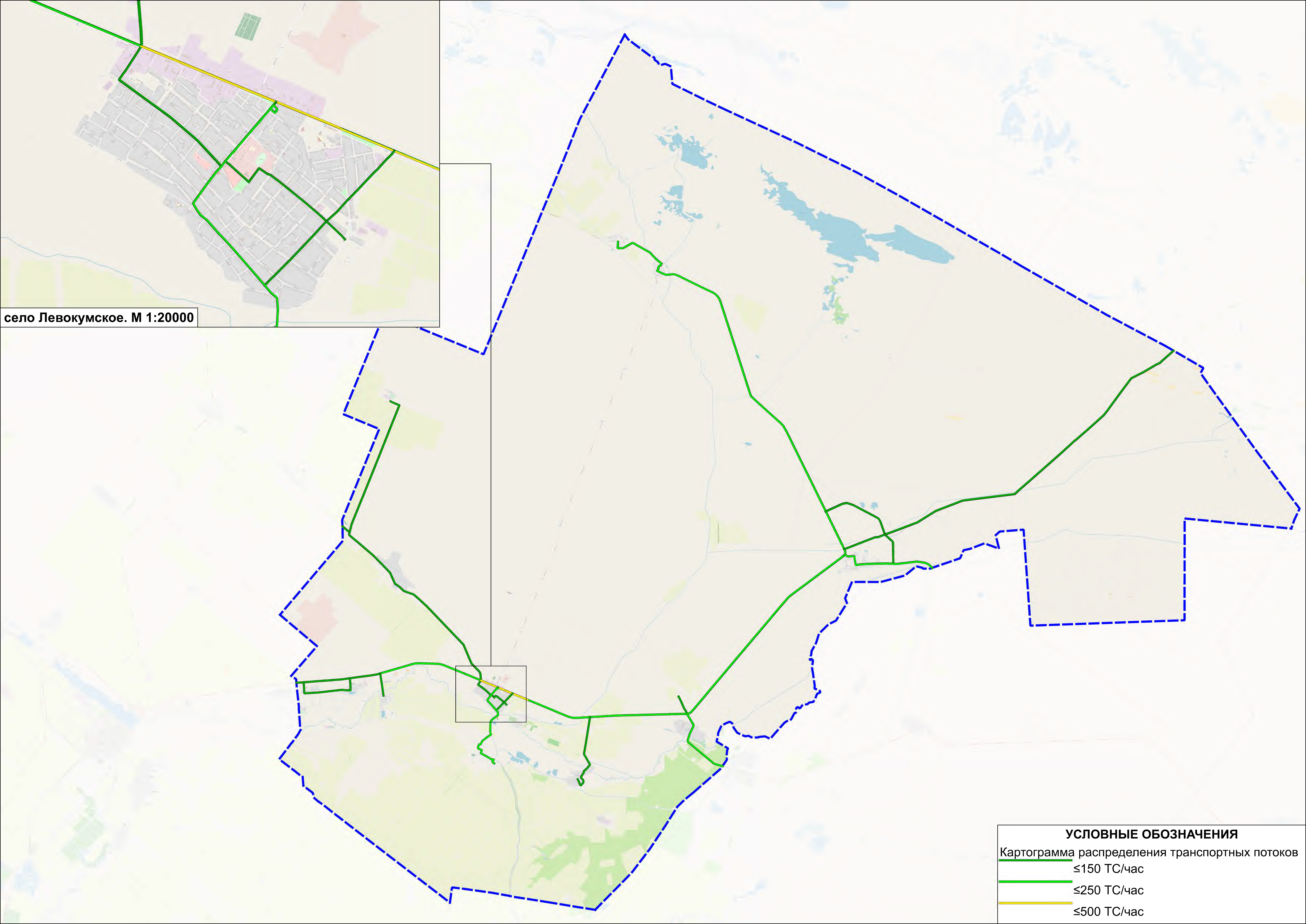


село Левкумское. М 1:20000

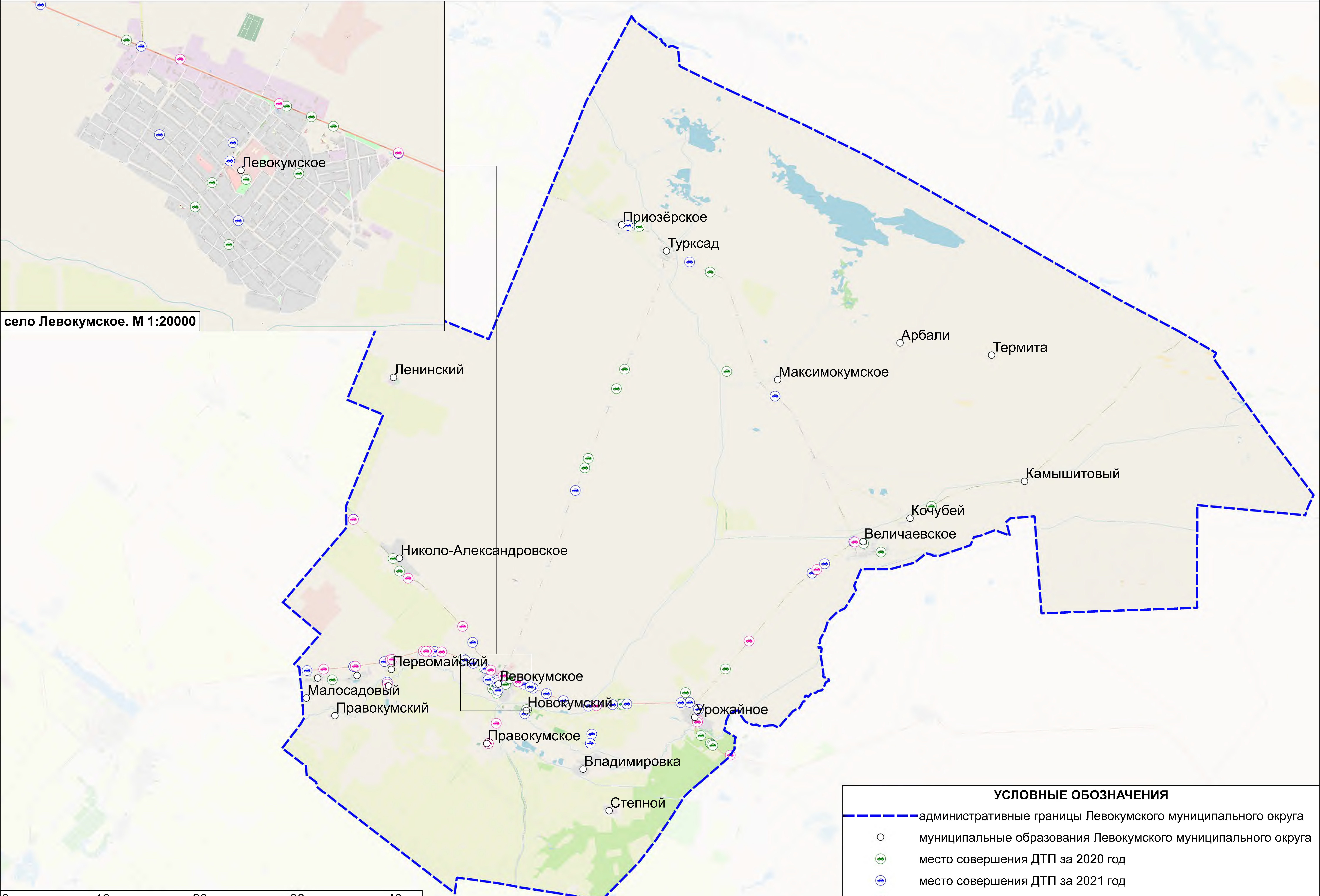
УСЛОВНЫЕ ОБОЗНАЧЕНИЯ

- административные границы Левкумского муниципального округа
- границы муниципальных образований Левкумского муниципального округа
- муниципальные образования Левкумского муниципального округа
- Точка обследования

0 10 20 30 40 км



Места совершения ДТП с пострадавшими участниками движения на территории Левокумского муниципального округа за 2020-2022 гг.

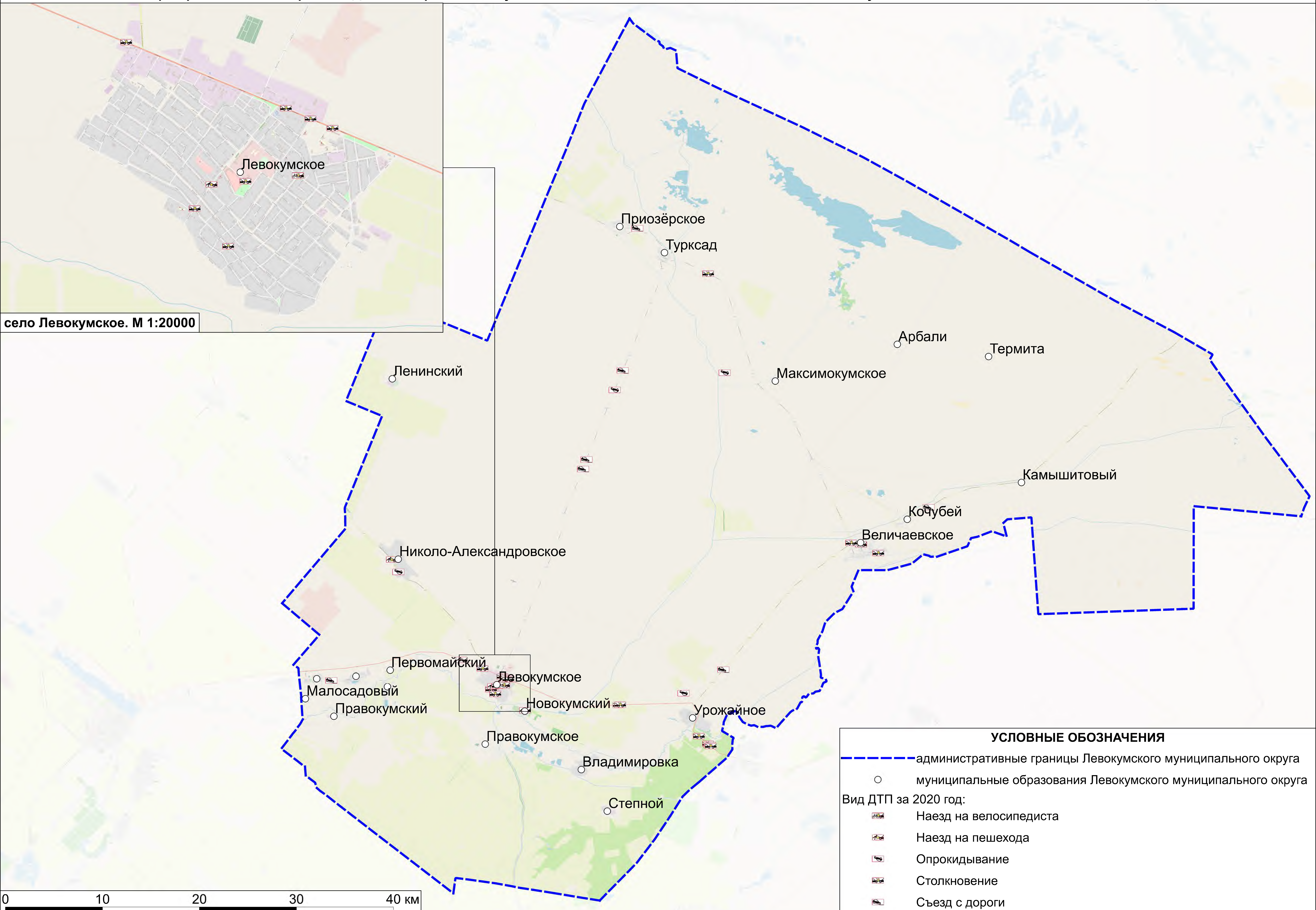


село Левокумское. М 1:20000

УСЛОВНЫЕ ОБОЗНАЧЕНИЯ

- административные границы Левокумского муниципального округа
- муниципальные образования Левокумского муниципального округа
- место совершения ДТП за 2020 год
- место совершения ДТП за 2021 год
- место совершения ДТП за 2022 год

0 10 20 30 40 км



село Левокумское. М 1:20000

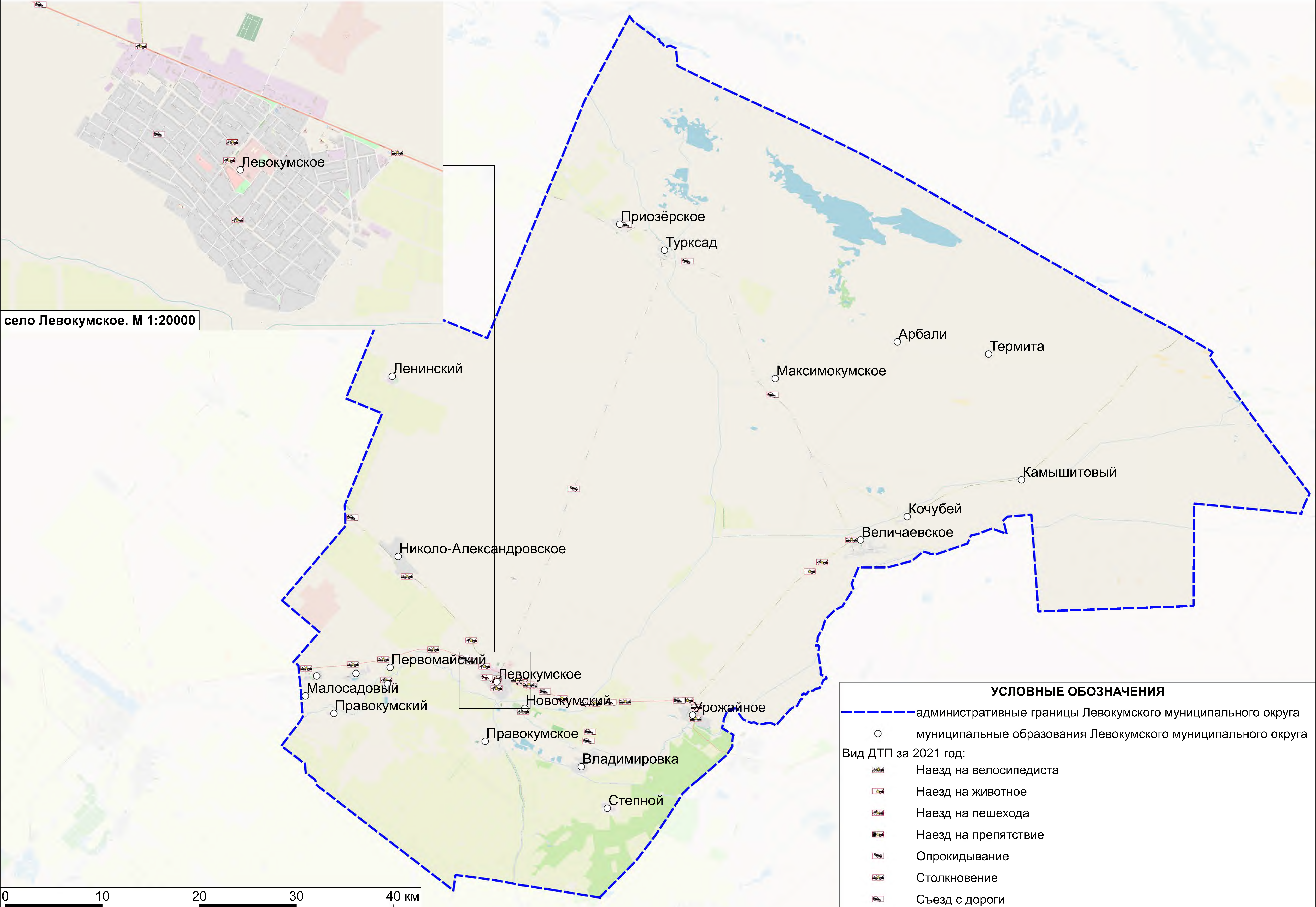
УСЛОВНЫЕ ОБОЗНАЧЕНИЯ

- административные границы Левокумского муниципального округа
- муниципальные образования Левокумского муниципального округа

Вид ДТП за 2020 год:

- Наезд на велосипедиста
- Наезд на пешехода
- Опрокидывание
- Столкновение
- Съезд с дороги

Картограмма мест совершения ДТП с пострадавшими участниками движения за 2020 год, с использованием условных обозначений для каждого вида ДТП



село Левокумское. М 1:20000

Левокумское

Приозёрское
Турксад

Арбали
Термита

Ленинский

Максимокумское

Камышитовый

Николо-Александровское

Кочубей
Величаевское

Первомайский
Малосадовый
Правокумский

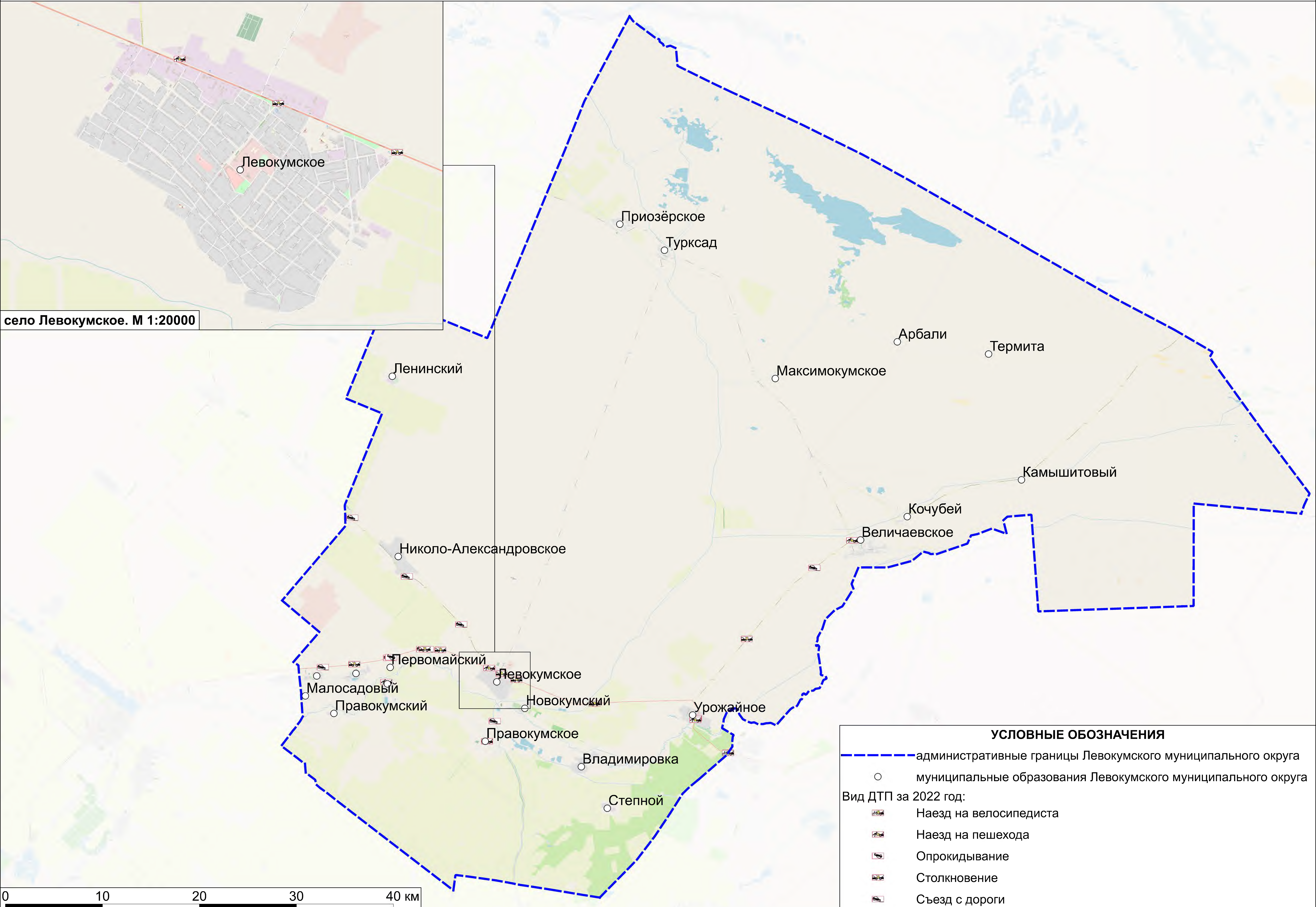
Левокумское
Новокумский

Урожайное

Правокумское

Владимировка

Степной



Левокумское

Приозёрское
Турксад

Арбали
Термита

Ленинский

Максимокумское

Камышитовый

Николо-Александровское

Кочубей
Величаевское

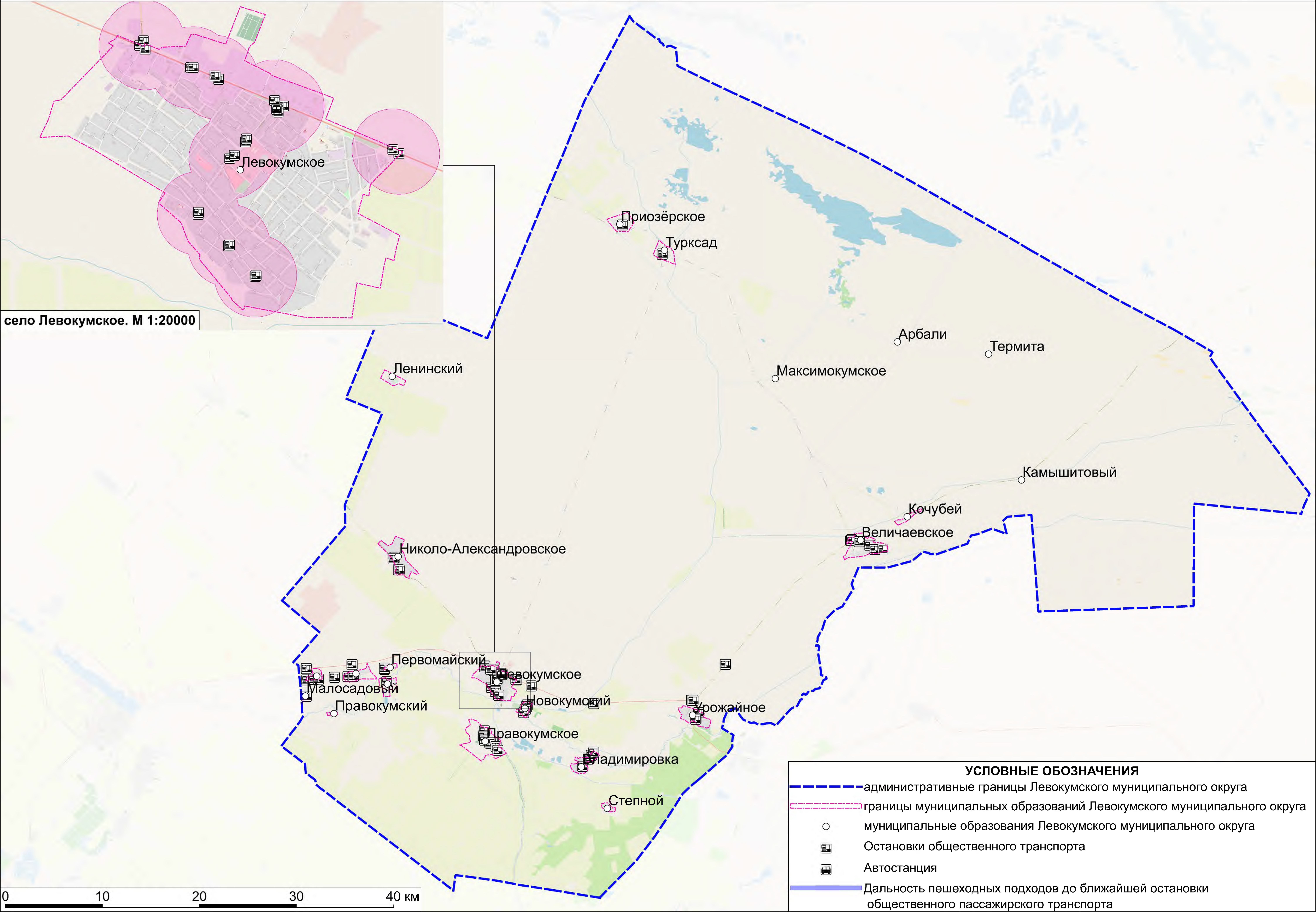
Первомайский
Малосадовый
Правокумский

Левокумское
Новокумский
Правокумское

Урожайное

Владимировка
Степной

Дальность пешеходных подходов до ближайшей остановки общественного пассажирского транспорта на территории Левокумского муниципального округа Ставропольского края

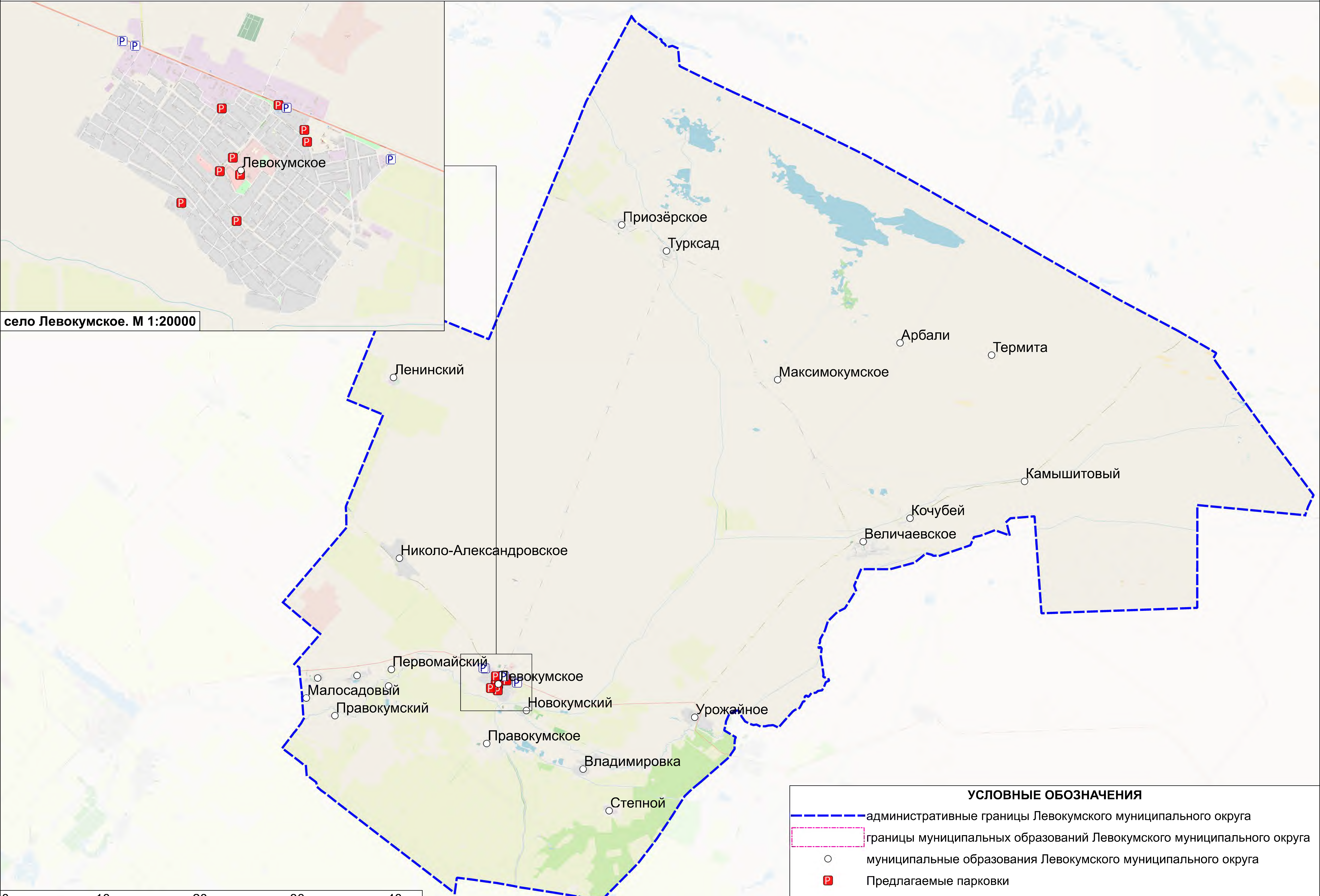


село Левокумское. М 1:20000

УСЛОВНЫЕ ОБОЗНАЧЕНИЯ

- административные границы Левокумского муниципального округа
- - - границы муниципальных образований Левокумского муниципального округа
- муниципальные образования Левокумского муниципального округа
- 🚌 Остановки общественного транспорта
- 🚉 Автостанция
- Дальность пешеходных подходов до ближайшей остановки общественного пассажирского транспорта

Размещение парковочных мест на УДС Лвокумского муниципального округа

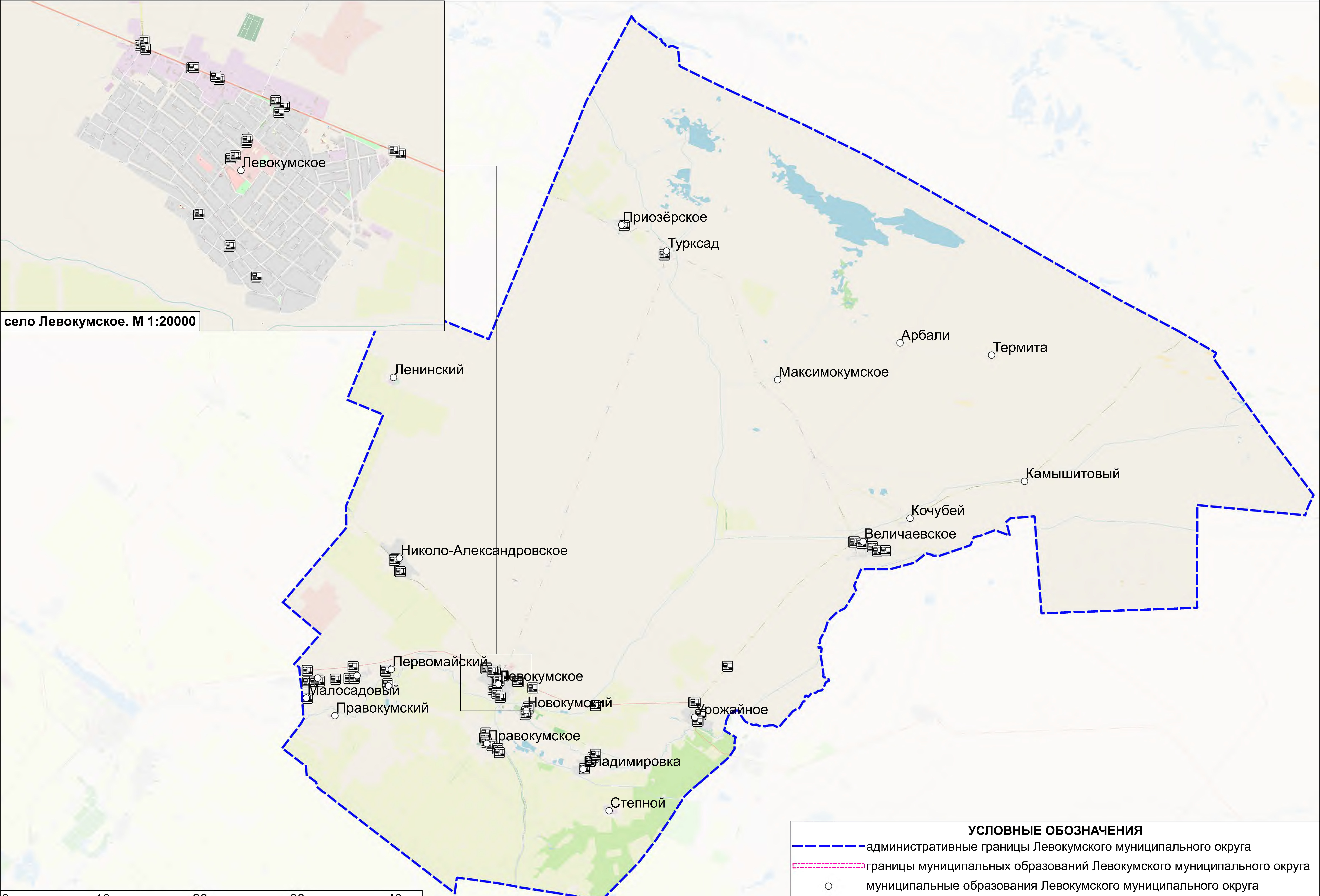


село Левокумское. М 1:20000

УСЛОВНЫЕ ОБОЗНАЧЕНИЯ

- административные границы Левокумского муниципального округа
- границы муниципальных образований Левокумского муниципального округа
- муниципальные образования Левокумского муниципального округа
- Предлагаемые парковки
- Существующие парковки

Расположение остановок общественного транспорта на маршрутах пассажирского транспорта на территории Левокумского муниципального округа



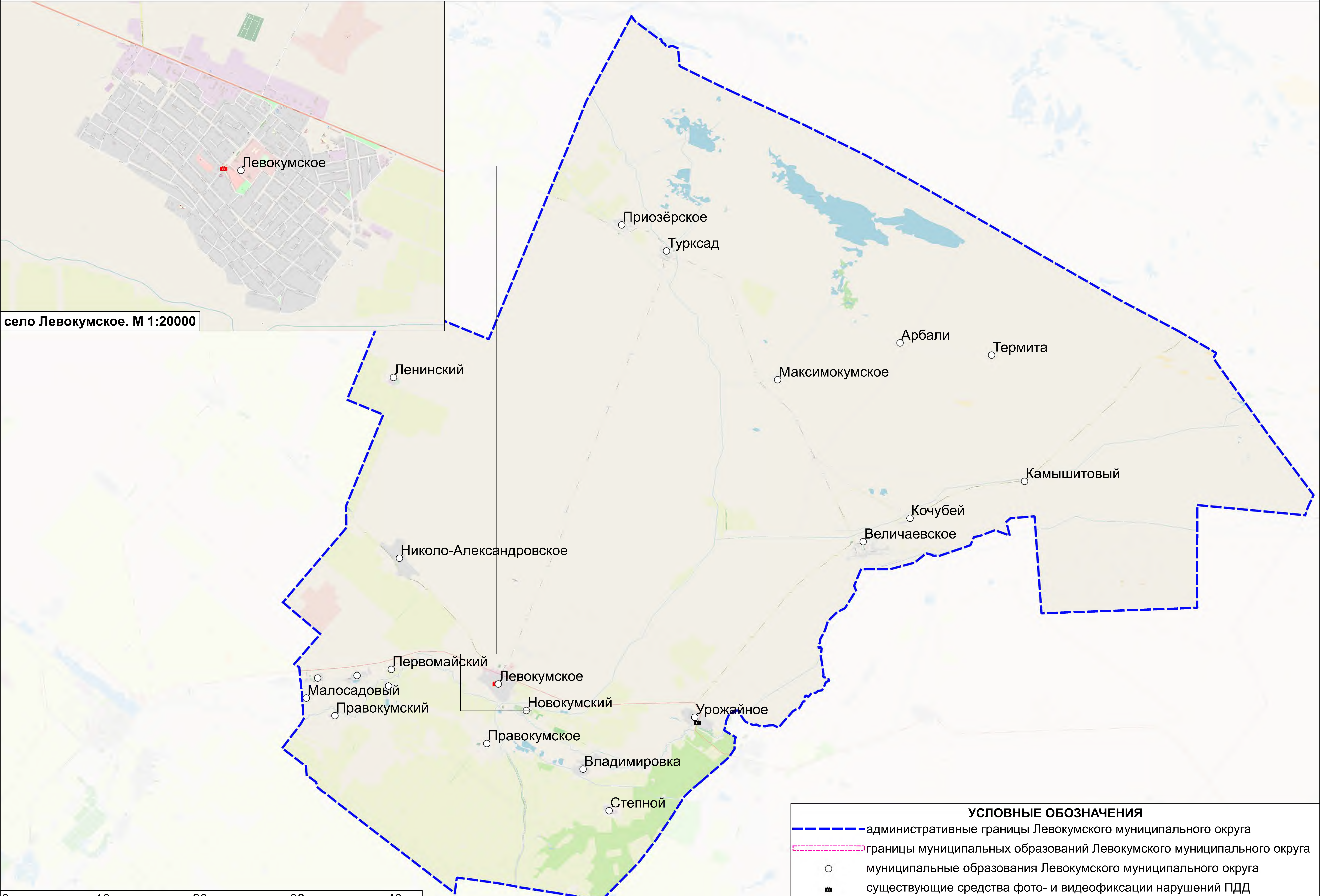
село Левокумское. М 1:20000

УСЛОВНЫЕ ОБОЗНАЧЕНИЯ

- административные границы Левокумского муниципального округа
- границы муниципальных образований Левокумского муниципального округа
- муниципальные образования Левокумского муниципального округа
- Остановки общественного транспорта

0 10 20 30 40 км

Расположение средств фото- и видеофиксации нарушений ПДД на территории Левокумского муниципального округа Ставропольского края



село Левокумское. М 1:20000

- УСЛОВНЫЕ ОБОЗНАЧЕНИЯ**
- административные границы Левокумского муниципального округа
 - границы муниципальных образований Левокумского муниципального округа
 - муниципальные образования Левокумского муниципального округа
 - существующие средства фото- и видеофиксации нарушений ПДД
 - предлагаемые средства фото- и видеофиксации нарушений ПДД